



- Табиғи нысандар / Природные объекты / Natural objects**
1. «Алтын-Емел» мемлекеттік ұлттық табиғи паркі / Государственный национальный природный парк «Алтын-Эмель» / «Altyn-Emel» State National Natural Park
 2. «Жоңғар Алатауы» мемлекеттік ұлттық табиғи паркі / «Жонгар-Алатауский» государственный национальный природный парк / «Zhonggar-Alatau» State National Natural Park
 3. «Ақтау» тауы / Горы «Актау» / «Aktau» Mountains
 4. «Қатутау» таулары / Горы «Катутау» / «Katutau» Mountains
 5. «Айғайқұм» / «Поющий бархан» / «Singing Dune»
 6. «Бесшатыр» сақ қорғаны / Сакские курганы «Бесшатыр» / Sak mounds «Besshatyr» (Tiger Mountains)
 7. Долантау (Жолбарыс таулары) / Долантау (Тигровые горы) / Dolantau (Tiger Mountains)
 8. «Бұрхан-Бұлақ» сарқырамасы / Водопад «Бурхан-Булак» / «Burkhan-Bulak» waterfall
 9. «Кемел» сарқырамасы / Водопад «Кемел» / «Kemel» waterfall
 10. «Алақөл» көлінің жағалауы (Ақши ауылы) / Побережье озера «Алаколь» (с. Ақши) / Coast of «Alakol» Lake (Akshi village)
 11. «Алақөл» көлінің жағалауы (Көктұма ауылы) / Побережье озера «Алаколь» (с. Көктұма) / Coast of «Alakol» Lake (Koktuma village)
 12. «Балқаш» көлінің жағалауы / Побережье озера «Балхаш» / Coast of «Balkhash» Lake
 13. «Жалаңашкөл» көлі / Озеро «Жаланашколь» / Lake «Zhalanashkol»
 14. «Жасылкөл» көлі / Озеро «Жасылколь» / Lake «Zhasylkol»
 15. «Сасықкөл көлі» / Озеро «Сасыкколь» / «Sasykkol» lake
 16. «Серкешсай» шатқалы / Ущелье «Черкасай» / «Cherkasai» gorge
 17. Будда тасы / Камень Будды / Buddha stone
 18. «Тамшыбұлақ» бұлағы / Родник «Тамшыбулак» / «Tamshybulak» spring
 19. Рай көлдері / Райские озера / Rai lakes
 20. Шыңғысхан тауы / Гора Чингисхана / Mount Shyngyskhan
 21. «Шаған» шыңы / Пик «Шаган» / «Shagan» Peak

- Сауықтыру туризмі / Оздоровительный туризм / Health tourism:**
22. «Қаратал» шипажайы / Санаторий «Каратал» / Sanatorium «Karatal»
 23. «Текелі» шипажайы / Санаторий «Текели» / Sanatorium «Tekeli»
 24. «Керімағаш» шипажайы / Санаторий «Керимагаш» / Sanatorium «Kerimagash»
 25. «Жаркент-Арасан» шипажайы / Санаторий «Жаркент-Арасан» / Sanatorium «Zharkent-Arasan»

- Тарихи-мәдени туризм / Историко-культурный туризм / Historical and cultural tourism:**
26. «Ешкіөлмес» петроглифтері / Петроглифы «Ешкиолмес» / Petroglyphs «Eshkiolmes»
 27. «Баян-Жүрек» петроглифтері / Петроглифы «Баян-Журек» / Petroglyphs «Bayan-Zhurek»
 28. «Таңбалы Тас» петроглифтері / Петроглифы «Танбалы Тас» / Petroglyphs «Tanbaly Tas»
 29. «Қойлық» қалашығы / Городище «Койлык» / Mound «Koylyk»
 30. «Орбұлақ шайқасы» монументі / Монумент «Орбулакская битва» / Monument «Orbulak Battle»
 31. Әулие тас / Аулие тас / Aulie tas
 32. Әулие Ағаш / Аулие Агаш / Aulie Agash
 33. «Қалақай» ғибадатханасы / Святилище «Калакай» / «Kalakai» sanctuary
 34. Черкасск қорғанысының мемориалдық кешені / Мемориальный комплекс Черкасской обороны / Memorial complex of Cherkassy defense
 35. «Қосбастау» шатқалы / Урочище «Косбастау» / «Kosbastau» tract
 36. «Ошақтас» стеласы / Стелы «Ошактас» / «Oshaktas» steles

- Мәдени туризм (музейлер) / Культурный туризм (музеи) / Cultural Tourism (Museums):**
37. М.Тынышпаев атындағы облыстық тарихи-өлкетану музейі / Областной историко-краеведческий музей им.М.Тынышпаева / Regional Museum of History and Local Lore named after M. Tynyshtayev
 38. И.Жансүгіров атындағы әдеби музейі / Литературный музей им. И. Жансугурова / Literary Museum named after I. Zhansugurov
 39. И.Жансүгіров атындағы тарихи-өлкетану музейі / Историко-краеведческий музей им. И.Жансугурова / Historical and Local Lore Museum named after I. Zhansugurov
 40. Ақын Сараның мемориалдық музейі / Мемориальный музей Акын Сары / Akyn Sara Memorial Museum
 41. Қабанбай батыр атындағы тарихи-өлкетану музейі / Историко-краеведческий музей им. Кabanбай батыра / Kabanbai Batyr Historical and Local Lore Museum
 42. Сарқан ауданының тарих музейі / Музей истории Сарканского района / Museum of history of Sarkan district
 43. Н.Алдабергенов мемориалдық музейі / Мемориальный музей Н.Алдабергенова / Memorial Museum of N. Aldabergenov

44. Ш.Уәлиханов атындағы «Алтын-Емел» мемориалдық музейі / Мемориальный музей «Алтын-Эмель» им.Ч. Валиханова / Memorial Museum «Altyn-Emel» named after Ch. Valikhanov
45. «Жаркент мешіті» сәулет-көркемдік музейі / Архитектурно-художественный музей «Жаркентская мечеть» / Architectural and Art Museum «Zharkent Mosque»
46. М.Төлебаевтың мемориалдық музейі / Мемориальный музей М.Төлебаева / Memorial Museum of M. Tolebayev
47. Лепсі тарихи музейі / Лепсинский исторический музей / Lepsy Historical Museum
48. Әскери даңқ музейі / Музей Воинской Славы / Museum of Military Glory
49. Қаратал тарихи-өлкетану музейі / Каратальский историко-краеведческий музей / Karatal Historical and Local History Museum

- Сауда туризмі / Шоппинг-туризм / Shopping Tourism:**
50. «Қорғас» шекара маңы ынтымақтастығының халықаралық орталығы (ШЫХО) / Международный центр приграничного сотрудничества (МЦПС) «Хоргос» / International Center for Border Cooperation (ICBC) «Khorgos»

VISIT ZHETYSU

ЖЕТИСУ ОБЛЫСЫНЫҢ ТУРИСТІК КАРТАСЫ
ТУРИСТСКАЯ КАРТА ОБЛАСТИ ЖЕТИСУ
TOURIST MAP OF ZHETYSU REGION

Талдықорған

Талдықорған-тарихи ескерткіштер мен көркем табиғи көрікті жерлері бар Жетісу облысының жүрегіндегі жасыл желекті заманауи қала. Кең жазықта орналасқан қала шексіз болып көрінеді, ал қаланың көкжиегінен көрінген тау жоталары қоршаған ортаға ерекше көрік беріп тұр. Бұл қалада болсаңыз көркем атмосферадан ләззат алып, қаланың таза ауасы мен жергілікті тұрғындардың қонақжайлылығын сезінесіз.



Талдықорған

Талдықорған – это современный зеленистый город в сердце области Жетісу, окруженный культурными памятниками и живописными природными достопримечательностями. Раски-нувшийся на широкой степной равнине город кажется необъятным, а неровные очертания горных хребтов на горизонте придают не-обыкновенную красоту окружающему пейзажу. Побывав в этом городе, вы не только насладитесь его живописной атмосферой, но и почувствуете тёплое гостеприимство местных жителей и свежесть чистого воздуха.



Taldykorgan

Taldykorgan is a modern and green city in the heart of the Zhetysu region, is surrounded by cultural monuments and picturesque natural attractions. Nestled on a vast steppe plain, the city feels expansive, while the jagged outlines of mountain ranges on the horizon add an extraordinary beauty to the surrounding landscape. Visiting this city, you will not only enjoy its scenic atmosphere but also experience the warm hospitality of the locals and the freshness of the clean air.



«Алтын-Емел» МҮТП

«Алтын-Емел» мемлекеттік ұлттық табиғи паркі - Іле өзенінің аңғарында 307,6 мың гектардан астам аумақты алып жатқан Жетісу облысындағы ең маңызды табиғи қорықтардың бірі. Бұл бірегей парк сирек кездесетін және жойылып бара жатқан жануарлардың, құстар мен өсімдіктердің табиғи мекендеу ортасын сақтай отырып қорғауда негізгі рөл атқарады. «Алтын-Емел» паркіне барғанда әдемі көрінісі мен ерекше табиғи бейнесі бар тауларды тамашалап, сонымен қатар флора мен фаунаның алуан түрін кездестіресіз.



ГНПП «Алтын-Эмель»

Государственный национальный природный парк «Алтын-Эмель» – один из самых значимых природных заповедников области Жетісу, раскинувшийся на территории более 307.6 тыс. га в долине реки Или. Этот уникальный парк играет ключевую роль в охране редких и исчезающих видов животных, птиц и растений, сохраняя их естественные среды обитания. Посетив парк «Алтын-Эмель», вы сможете насладиться потрясающими горными пейзажами, а также увидеть редкие природные формы и разнообразную флору, и фауну.



«Altyn-Emel» National Park

The «Altyn-Emel» National Park is one of the most significant nature reserves in the Zhetysu region, covering over 307.6 thousand hectares in the Ili River valley. This unique park plays a key role in preserving rare and endangered species of animals, birds, and plants by maintaining their natural habitats. Visiting «Altyn-Emel», you can enjoy stunning mountain landscapes, as well as observe rare natural formations and the diverse flora and fauna.



Текелі

Текелі - Жоңғар Алатауының ең әдемі жерлерінің бірі, жайлы және көркем қала. Бұл қаланың сиқырлы табиғаты мен таңғажайып тау пейзаждарына қарап «Қазақстанның Швейцариясы» деп атайды. Текелі өзінің жасыл беткейлерімен, мөлдір суларымен және асқақ тау жоталарымен таң қалдырады, нағыз альпілік жайлылық атмосферасын сыйлайды. Табиғаттың осындай керемет жерінде, соқпақ жолдар мен ну ормандар арасында сіз тау ауасының балғындығын сезініп, қоршаған әлемнің тыныштығынан ләззат ала аласыз.



Текели

Текели - уютный и живописный городок, одно из самых красивых мест Жонгарского Алатау. Этот город часто называют «Казахстанской Швейцарией» за его потрясающие горные пейзажи и чарующую природу. Текели пленяет своими зелеными склонами, прозрачными озерами и величественными горными хребтами, создающими атмосферу настоящего альпийского уюта. В этом уголке природы, среди извивающихся тропинок и тенистых лесов, вы сможете почувствовать свежесть горного воздуха и насладиться безмятежностью окружающего мира.



Tekeli

Tekeli is a cozy and picturesque town, one of the most beautiful places in the Zhungar Alatau. This town is often referred to as the «Switzerland of Kazakhstan» due to its stunning mountain landscapes and enchanting nature. Tekeli captivates with its green slopes, crystal-clear lakes, and majestic mountain ranges, creating the atmosphere of true alpine charm. In this natural corner, amidst winding trails and shady forests, you can feel the freshness of the mountain air and enjoy the tranquility of the surrounding world.



«Алакөл» көлі

«Алакөл» көлі - Жетісу және Абай облыстарының шекарасындағы емдік ащы-тұзды көл, сауықтыру туризмі үшін тамаша орындардың бірі, өңіріміздің інжу-маржаны. Адам терісінің, тірек-қимыл аппаратының және жүйке жүйесінің жағдайын жақсартуға осы көлдің құрамындағы радонды сілтілі су және күкіртсутегі бар сазды балшық көмектеседі. «Алакөл» жағалауындағы жайлы демалыс үйлерінде орналасып, керемет жасыл тустен ашық күлгінге дейін түсін өзгертетін су толқындарынан ләззат аласыз. Көлдің ауасымен тыныстап, балғындық пен тыныштықты сезінесіз және денсаулығыңызды жақсартасыз.



Озеро «Алаколь»

Озеро «Алаколь» – настоящая жемчужина, целебное горько-соленое озеро на границе областей Жетісу и Абай, идеальное место для оздоровительно-го туризма. Щелочная вода с радоном и глина с сероводородом помогут улучшить состояние кожи, опорно-двигательного аппарата и нервной системы. Отдыхая в комфортных домах у побережья озера «Алаколь», вы сможете насладиться завораживающими переливами воды, которые меняют цвет от изумрудного до ярко фиолетового. Поправить свое здоровье и ощутить на себе свежесть и умиротворение, исходящие от дыхания озера.



«Alakol» Lake

«Alakol» is a true gem, a therapeutic bitter-saline lake located on the border of the Zhetysu and Abai regions, an ideal destination for wellness tourism. The alkaline water with radon and clay with hydrogen sulfide can improve the condition of the skin, musculoskeletal system, and nervous system. While staying in comfortable accommodations along the shores of Lake «Alakol», you can marvel at the mesmerizing colors of the water, which change from emerald to bright purple. This is the perfect place to rejuvenate and experience the freshness and tranquility that the lake's breath offers.




«Жоңғар-Алатауы» МҮТП

«Жоңғар-Алатау» мемлекеттік ұлттық табиғи паркі альпілік шалғындары, қылқан жапырақты ормандары, шөпті дала мен ежелгі мұздықтары бар бірегей мекен. Жетісу облысының шығыс бөлігінде орналасқан саябақ Жетісу бақатісі, Тянь-Шань қоңыр аюы, елік, тас суыр, түркістан сілеусіні және қар барысы сияқты сирек кездесетін жануарлар түрлерін қорғайды. Саябақтың өсімдіктері, соның ішінде барлық заманауи алма сорттарының атасы болып саналатын ежелгі Сиверс алма ағашы ерекше құнды.



ГНПП «Жонгар-Алатауский»

Государственный национальный природный парк «Жонгар-Алатауский» предлагает уникальные виды горных ландшафтов, хвойных лесов, травянистых степей и древних ледников. Расположенный в восточной части области Жетісу, парк охраняет редкие виды животных, такие как семиреченский лягушкозуб, тянь-шаньский бурый медведь, косуля, каменная куница, туркестанская рысь и снежный барс. Особо ценна растительность парка, включая древнюю яблоню Сиверса, которая считается прародительницей всех современных культурных сортов яблок.




«Zhonggar-Alatau» National Park

The «Zhonggar-Alatau» National Park offers unique views of mountain landscapes, coniferous forests, grassy steppes, and ancient glaciers. Located in the eastern part of the Zhetysu region, the park protects rare species of animals, such as the Seven Rivers Frog-tooth, the Tien Shan brown bear, roe deer, stone marten, Turkestan lynx, and snow leopard. The park's flora is particularly valuable, including the ancient Sivers apple tree, which is considered the ancestor of all modern cultivated apple varieties.



«Балқаш» көлі

«Балқаш» көлі – Жетісу облысының табиғи байлығы, демалыс пен шытырман оқиғаға арналған таңғажайып жерлердің бірі. Көлемі жағынан «Балхаш» көлі әлем бойынша 14 орынды алып жатыр. Көл суы тұщы және тұзды бөліктерге бөлініп, ерекше ландшафты құрайды, ал жағалауындағы тоғай ормандары мен емдік балшықтары, табиғат пен салауатты өмір салтын ұстанатын жандарды тартады. Әдемі көріністерді тамашалап, сирек кездесетін құстарды бақылап, мөлдір су айдынын зерттей отырып, өзіңізді оазистің ортасында құмды ертегіде жүргендей сезінесіз.



Озеро «Балхаш»

Озеро «Балхаш» – природное сокровище области Жетісу и прекрасное место для отдыха и приключений. Озеро «Балхаш» занимает 14-е место в списке крупнейших озер мира. Его водная область разделена на пресную и соленую части, что создает уникальный ландшафт, а берега окружены тугайными лесами и лечебными грязями, что привлекает любителей природы и здорового образа жизни. Наслаждаясь живописными видами, наблюдая за редкими птицами и исследуя этот удивительный водоём, можно почувствовать себя словно в песчаной сказке посреди оазиса.



«Balkhash» Lake

«Balkhash» is a natural treasure of the Zhetysu region and a fantastic place for relaxation and adventure. It ranks 14th among the world's largest lakes. Its waters are divided into fresh and saline parts, creating a unique landscape, while the shores are surrounded by tugai forests and healing muds, attracting nature lovers and those seeking a healthy lifestyle. Enjoying the picturesque views, observing rare birds, and exploring this remarkable body of water, you will feel like you are in a sandy fairy tale in the middle of an oasis.



VISIT ZHETYSU



«Visit Zhetysu» туристік ақпараттық орталығы

Талдықорған қаласы, Қыдырғали Жалайыри даңғылы, 3/2
@visitzhetysu
www.visit-zhetysu.kz
+7 (7282)41 50 65

Туристский информационный центр «Visit Zhetysu»


г. Талдықорған, пр. Кыдырғали Жалайыри, 3/2
@visitzhetysu
www.visit-zhetysu.kz
+7 (7282) 41 50 65

Tourist information center «Visit Zhetysu»

Taldykorgan city, Kydyrgali Zhalairi avenue, 3/2
@visitzhetysu
www.visit-zhetysu.kz
+7 (7282) 41 50 65

«Кемел» сарқырамасы

Ақсу ауданы Мыңшұңқыр тауларындағы «Кемел» сарқырамасы таңғажайып көріністі ашады. Жарқыраған су каскадтары «Кемел» сарқырамасындағы тар шатқал арқылы өтеді. Дауылды, күшті және жылдам сарқырама жартасты үстірттерге құлап, ауаны салқындық пен балғындыққа бөлейді. Қоршаған таулы ландшафт бай жасыл желектермен безендірілген. Сарқыраманың жанында демалу және табиғаттың таңғажайып көріністері сізді тыныштыққа бөлеп, осы жерге қайта келуіңізге себеп болады.



Водопад «Кемел»

Водопад «Кемел» в горах Мыншункыр Аксуского района открывает невероятно красивую картину. Сияющие водные каскады пробегают через узкое ущелье в водопаде «Кемел». Бурный, мощный и быстрый – он падает на скалистые уступы, наполняя воздух прохладой и свежестью. Вы будете очарованы гармонией окружающего пейзажа и захвачены неповторимой атмосферой, которая заставит вас забыть о времени и не желать уезжать из этого волшебного уголка.



«Kemel» waterfall

The «Kemel» waterfall in the Mynshunkyr mountains of the Aksu District reveals an incredibly beautiful scene. Shimmering water cascades flow through a narrow gorge in the «Kemel» waterfall. The torrent, powerful and swift, crashes onto the rocky ledges, filling the air with coolness and freshness. You will be enchanted by the harmony of the surrounding landscape and captivated by the unique atmosphere that will make you forget about time and not want to leave this magical corner.




«Бұрхан-Бұлақ» сарқырамасы

Қазақстандағы ең биік «Бұрхан-Бұлақ» сарқырамасы Жетісу облысының Жоңғар Алатауы тауаларында, Қора өзенінің шатқалында теңіз деңгейінен 2000 метр биіктікте орналасқан. Сарқырама жалпы ұзындығы 168 метр болатын төрт каскадтан тұрады. Судың күшті мөлдір ағыны тау мұздықтары мен жер асты көздерінен бастау алып, тасты кемерлерден жылдам төмен қарай ағады. Ең ыстық күні сарқыраманың жанында жағымды салқын болады. Түбінде өсіп тұрған шыршалар қылқан жапырақтардың нәзік хош иісін шығарады.



Водопад «Бурхан-Булак»

«Бурхан-Булак» – самый высокий водопад в Казахстане, расположенный на высоте 2000 метров над уровнем моря, в ущелье реки Кора, в горах Жонгарского Алатау, области Жетісу. Водопад состоит из 4 каскадов общей длиной 168 метров. Прозрачные мощные потоки воды, начинающие свое начало с горных ледников и подземных источников, стремительно низвергаются с каменных высот. Даже в самый жаркий день у водопада царит приятная прохлада. Внизу, среди зеленых елей, витает тонкий аромат хвои.



«Burkhan-Bulak» waterfall

The highest waterfall in Kazakhstan, «Burkhan-Bulak», is located at an altitude of 2000 m above sea level in the mountains of the Zhongar Alatau, Zhetisu region, in the gorge of the Kora River. The waterfall consists of 4 cascades with a total length of 168 m. Powerful transparent streams of water originate from mountain glaciers and underground springs, rapidly descending along rocky ledges. The waterfall is pleasantly cool even on very hot days. The fir trees growing at the foothills produce a delicate aroma of pine needles.

